

## Test T13 k03 a test T20 k01

Postup doplnění kódu adresního místa nebo parcely v CRŽP  
Kontrola kódu ÚTJ u provozovny

### Obsah návodu:

[Doplnění kódu adresního místa](#)

[Doplnění parcely](#)

[Postup ověření správného kódu ÚTJ](#)

**Výsledek testu T13\_k03 a T20\_k01, tj. doplnění kódu adresního místa nebo parcely v CRŽP, přímo nesouvisí s podaným hlášením F\_OVZ\_SPE.**

Níže uvedené instrukce souvisí se zpřesněním **lokalizace Provozoven OVZ** v Centrálním registru životního prostředí (CRŽP), ve kterém se od r. 2022 evidují přesné adresní údaje pomocí **kódu adresního místa (dále jen ADM)** nebo **údaj o parcele, na které se provozovna nachází**.

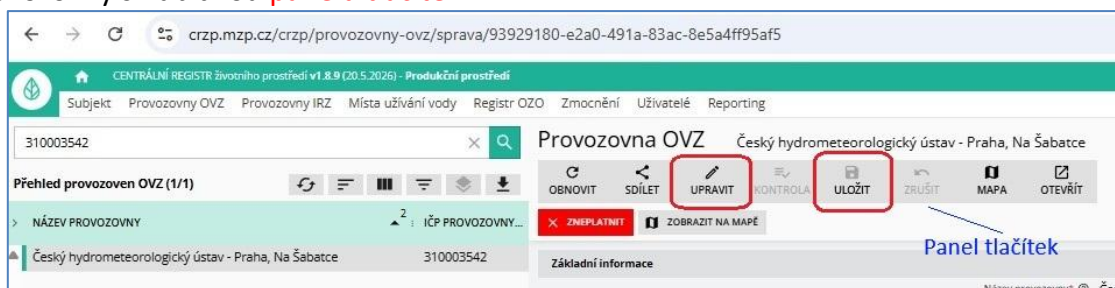
**Stavební objekty, kterým není přiděleno číslo popisné nebo evidenční, nemají na RÚIAN přiřazený kód adresního místa. Za tyto provozovny se vyplní v CRŽP údaje o parcele.**

Úpravy údajů lze provést **po přihlášení** do CRŽP, vlevo nahoře ve složce „Provozovny OVZ“, podsložka „Přehled provozoven OVZ“.

Oprávnění ke změnám v záložce Provozovny OVZ má **správce subjektu nebo správce vlastních provozoven**.



Po zadání identifikačního čísla provozovny do vyhledávacího pole se napravo zobrazí údaje provozovny s nabídkou **panelu tlačítek**.



## Doplnění kódu adresního místa

Tlačítkem „**UPRAVIT**“ lze aktivovat položky a změnit adresní údaje provozovny.

Provozovna OVZ Český hydrometeorologický ústav - Praha, Na Šabatce

OBNOVIT SOULÉST **UPRAVIT** KONTROLA ULOŽIT ZRUŠIT OTEVŘÍT

**Základní informace**

Název\* Český hydrometeorologický ústav - Praha, Na Šabatce

Provozovna IRZ

Poznámky

**Provozovatel**

Provozovatel\* Český hydrometeorologický ústav (00020699)

IČO 00020699

Adresa Praha, Na Šabatce 2050/17, 143 00, Komořany, Praha 12, Hlavní město Praha, Hlavní město Praha, Česko

Otevřít

**ÚTJ: Lokalita provozovny (zadání výběrem parcely)**

ÚTJ\* 728519 - Komořany

Areál se nachází na více ÚTJ

KÚ (povinné, pokud není vyplněno adresní místo\*)

Typ parcely (povinné, pokud není vyplněno adresní místo\*)

Kmenové číslo parcely (povinné, pokud není vyplněno adresní místo\*)

Přídavné číslo parcely (povinné, pokud není vyplněno adresní místo\*)

Vzdálenost polohy provozovny od středu ÚTJ 150m

**Adresa provozovny** [ Praha, Na Šabatce 2199, 143 00, Komořany, Praha 12, území Hlavního města Prahy, Hlavní město Praha, Česko ]

Stát\* Česko

Kraj\* Hlavní město Praha

Okres\* území Hlavního města Prahy

Obec\* Praha

Část obce\* Komořany

Městská část\* Praha 12

Ulice\* Na Šabatce

Adresní místo\*

Typ stavebního objektu budova s číslem popisným

Číslo popisné\* 2199

Číslo orientační

Znak čísla orientačního

PSČ\* 14300

Zeměpisná šířka\* 49°59'17.5027"

Zeměpisná délka\* 14°24'24.0556"

Kód adresního místa lze přiřadit k objektům (průmyslové objekty, objekty k bydlení), rodinným a bytovým domům a jednotlivým vchodům, atd., u nichž je evidována adresa s těmito prvky:

- název kraje, název okresu, název obce, název městské části nebo městského obvodu, název části obce
- číslo popisné nebo evidenční, popř. i název ulice a číslo orientační

Objekty, kterým **není přiděleno** číslo popisné nebo evidenční nemají přiřazený kód adresního místa a pro zadání jejich adresy v registru CRŽP zpravidla postačuje výběr kraje, okresu, obce (popř. ulice) a PSČ. Mezi takové objekty patří zejména čerpací stanice, čistírny odpadních vod, objekty (zemědělské, rekreační, apod.) mimo zastavěnou část obce, apod.

**Za provozovny, ke kterým nelze přiřadit kód adresního místa, se v CRŽP vyplní údaje o parcele, viz část „Doplnění parcely“.**

### Příklad doplnění kódu adresního místa.

- 1) Postupujte obdobně jako u následujícího příkladu doplnění kódu adresního místa provozovny Ovzduší Českého hydrometeorologického ústavu.
- 2) Do kolonky Adresní místo lze vepsáním části adresy vyvolat **Nabídku rolovacího okna** a v něm kliknutím vybrat adresu provozovny.

Kontrola hlášení  
Oddělení emisí a zdrojů

Adresa provozovny

Stát\* Česko

Kraj\* Hlavní město Praha

Okres\* území Hlavního města Prahy

Obec\* Praha

Část obce\*

Městská část\*

Ulice\*

Adresní místo\* Na Šabatce

Typ stavebního objektu Na Šabatce 2091/19, 14300 Praha 12 (21856611)

Číslo popisné\* Na Šabatce 2123/2, 14300 Praha 12 (21856656)

Číslo orientační Na Šabatce 2124/4, 14300 Praha 12 (21856664)

Znak čísla orientačního Na Šabatce 2125/8, 14300 Praha 12 (21856672)

PSČ\* Na Šabatce 2126/6, 14300 Praha 12 (21856681)

Zeměpisná šířka\* Na Šabatce 2184/15a, 14300 Praha 12 (21857211)

Zeměpisná délka\* Na Šabatce 2199/2a, 14300 Praha 12 (22719776)

Vzdálenost bodu na mapě od adresního místa Na Šabatce 2202/15b, 14300 Praha 12 (22741500)

Na Šabatce 2218/19a, 14300 Praha 12 (25922017)

- 3) Adresa se zapíše do kolonky Adresní místo a automaticky i do jednotlivých kolonek, jak je vidět na obrázku:

Adresa provozovny

Stát\* Česko

Kraj\* Hlavní město Praha

Okres\* území Hlavního města Prahy

Obec\* Praha

Část obce\* Komořany

Městská část\* Praha 12

Ulice\* Na Šabatce

Adresní místo\* Na Šabatce 2199/2a, 14300 Praha 12 (22719776)

Typ stavebního objektu Na Šabatce 2199/2a, 14300 Praha 12 (22719776)

Číslo popisné\* 2199 X

Číslo orientační 2 X

Znak čísla orientačního a X

PSČ\* 14300 X

Zeměpisná šířka\* 49°59'17.5027"

Zeměpisná délka\* 14°24'24.0556"

Vzdálenost bodu na mapě od adresního místa 0m

- 4) Změnu je potřeba tlačítkem „**ULOŽIT**“ (na panelu tlačítek v okně nahoře).
- 5) Po uložení adresního místa je možné provést **kontrolu adresy** kliknutím na ikonu „**Odkaz do VDP**“ dle obrázku.

Adresní místo\* Na Šabatce 2199/2a, 14300 Praha 12

Typ stavebního objektu\* Číslem popisným

Číslo popisné\*

Odkaz do VDP

V otevřeném okně ČÚZK „**Veřejný dálkový přístup k datům RÚIAN**“ (VDP) se zobrazí detaily adresního místa.

Veřejný dálkový přístup k datům RÚIAN

Platnost dat (SÚI) k: 15.06.2023 16:09

Úvodní obrazovka | Vyhledání prvků | Ověření adresy | Výměrný formát | Zobrazení mapy

**Vyhledání prvků**

Stát:

Region soudržnosti:

Kraj (VUSC):

Okres:

ORP:

POU:

Obec, vojenský újezd:

Obvod Prahy:

Správní obvod Prahy:

Městská část/obvod:

Část obce:

Volební okresek:

Ulice:

Stavební objekt:

Adresní místo:

Katastrální území:

Parcela:

ZSJ:

Účelový územní prvek:

**Adresní místo - detail** Kód: 22719776

Aktuální údaje | Informace k datu

Obec: Praha

Část obce: Komořany

Městská část/obvod: Praha 12

Ulice: Na Šabatce, Praha

PSC: 14300

Volební okresek: 12013

Číslo popisné nebo evidenční: 2199

Adresa dle vyhlášky č. 359/2011 Sb.

Řádek 1: Na Šabatce 2199/2a

Řádek 2: Komořany

Řádek 3: 14300 Praha 4

Typ definičního bodu:

Adresní bod: Y: 745349.92 X: 1053808.01

Přístup pro hasiče: -

Přístup pro záchrannou službu: -

**Související prvky**

**Nadřazené prvky**

Stát	Česká republika
Region soudržnosti	Praha
Kraj (VUSC)	Hlavní město Praha
ORP	Hlavní město Praha
POU	Hlavní město Praha
Obec	Praha
Obvod Prahy	Praha 4
Správní obvod Prahy	Praha 12
Městská část/obvod	Praha 12
Část obce	Komořany
Katastrální území	Komořany
Parcela	691/10, k.ú. Komořany
Stavební objekt	Komořany č.p. 2199, Praha
Volební okresek	12013
Ulice	Na Šabatce, Praha

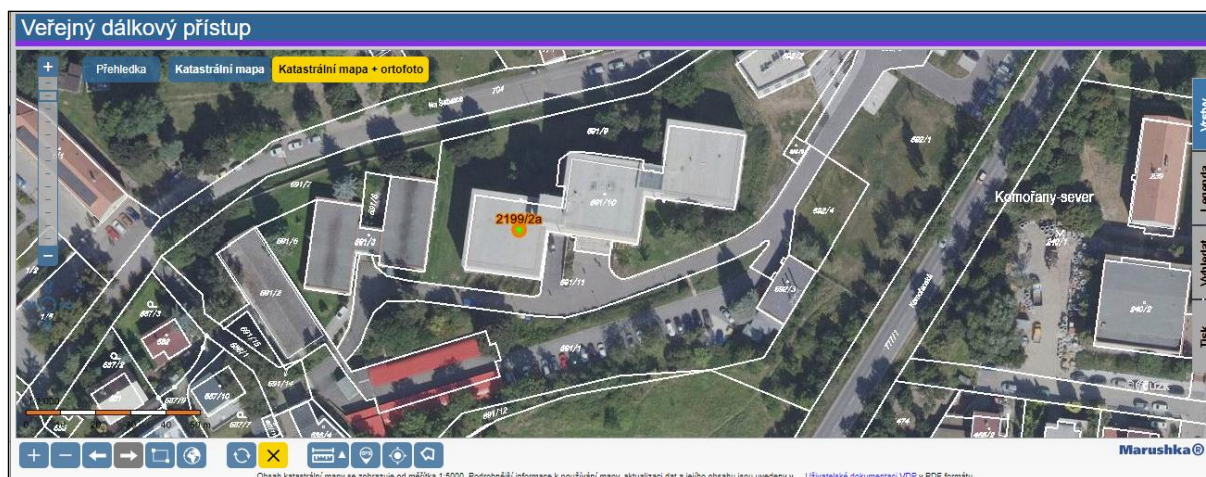
© 2021 - 2022 Český úřad zeměměřičský a katastrální  
uživatelé podpore: [info@uhzmk.cuzk.cz](mailto:info@uhzmk.cuzk.cz) | tel. +420 284 344 435  
www.cuzk.cz

Verze aplikace: 3.5.0.0.72, dle 3.5.2.0.09  
Problémy a připomínky: [dotazy@uhzmk.cuzk.cz](mailto:dotazy@uhzmk.cuzk.cz)

V pravém horním rohu okna lze **kliknutím na mapku** mapu otevřít v novém okně.

Přepnutím na zobrazení „**Katastrální mapa + ortofoto**“ se zobrazí půdorys stavby s vyznačením „polohy“ adresního místa a odpovídajícího čísla popisného nebo evidenčního/orientačního.

Je zapotřebí **ověřit shodu adresního místa (adresy) s místem provozovny (provozu)**.



Při pomalejším internetovém připojení může při používání náhledů ČÚZK docházet k dlouhým časovým odezvám při zobrazení mapy, letecké mapy (ortofoto) nebo změně měřítka zobrazované mapy.

---

V případě nejasností při výběru adresních údajů kontaktujte telefonicky (244 032 457) nebo mailem ([spe@chmi.cz](mailto:spe@chmi.cz)) podporu poskytovanou ČHMÚ.



**Správu RÚIAN a zavádění nových adresních míst nezajišťuje ČHMÚ nebo CRŽP, ale je v kompetenci ČÚZK** (viz <https://cuzk.gov.cz/ruian/RUIAN.aspx>)



Definované adresy z RÚIAN jsou v CRŽP automaticky aktualizovány, ale RÚIAN nemusí obsahovat vždy nejnovější údaje. **V případě nenalezení adresy** je zapotřebí se obrátit na **Helpdesk ČÚZK**: <https://helpdesk.cuzk.cz/ehd/vytvorPozadavek>.

## Doplnění parcely

Pokud adresa provozovny nemá přiřazený kód adresního místa (zpravidla z důvodu nepřidělení čísla popisného budově provozovny např. u čerpacích stanic, apod.), je zapotřebí provést **lokalizaci provozovny** doplněním údajů o jedné parcele, na niž je provozovna umístěna (v případě více parcel je vhodné vybrat parcelu, na které je umístěn zdroj ohlašující významnější emisi).

**Údaje o parcele lze zpravidla najít v povolení provozu.**

Vyplnění se provede v části „ÚTJ; Lokalita provozovny (zadání výběrem parcely)“:

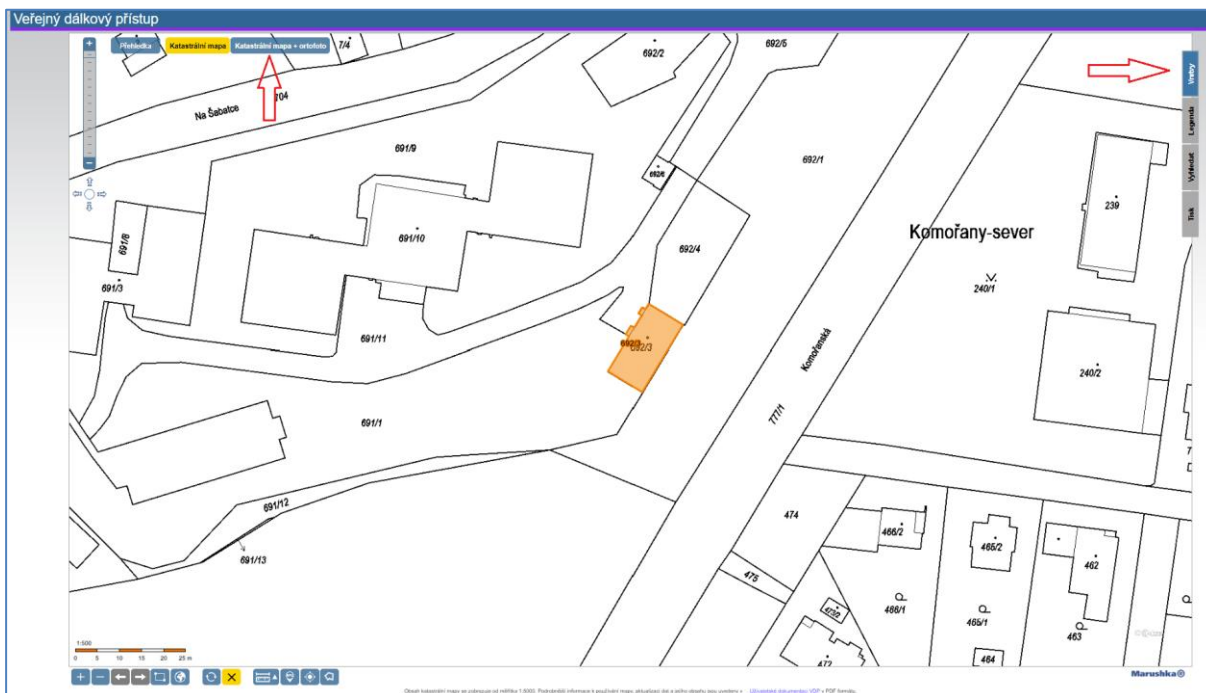
- Katastrální území
- Typ parcely
- Kmenové číslo parcely, popř. také Pořadové číslo parcely

Ověření správného výběru parcely lze provést zadáním údajů na webu ČÚZK, v části Vyhledání prvků, <https://vdp.cuzk.gov.cz/vdp/ruian/parcely?atfill=>

V sloupci Detail po kliknutí na ikonu:

- Lupa** se v dalším okně zobrazí údaje parcely.
- Zeměkoule** se zobrazí mapa.

c) Vlevo nahoře lze přepnout na zobrazení „Katastrální mapa + ortofoto“.



d) V pravém horním rohu okna VDP lze kliknout na **Vrstvy** (viz červenožlutá šipka vpravo na obrázku níže) a kliknout na **kolečko Parcely**. Na mapě se zobrazí **modré čtverečky reprezentující body parcel**.

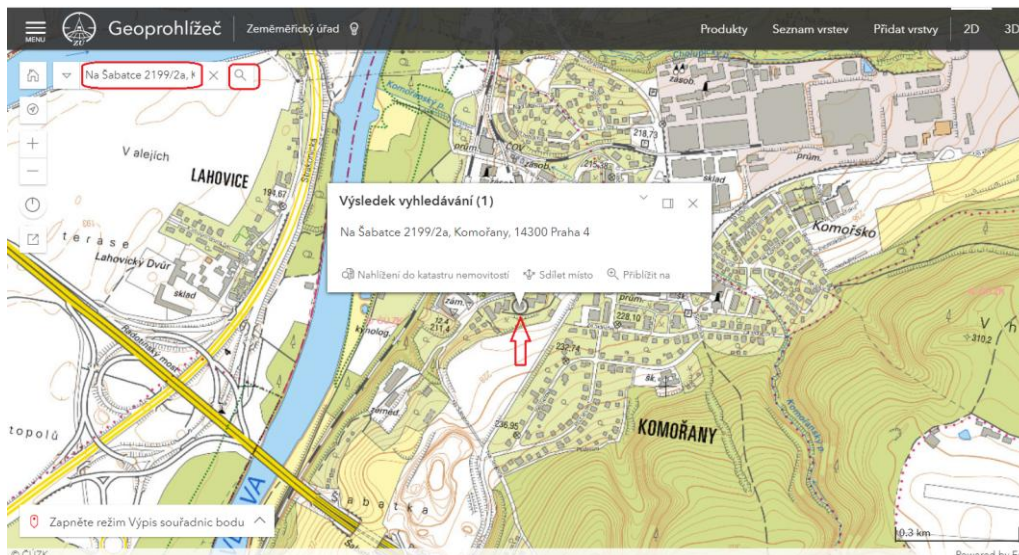
Kliknutím na modrý čtvereček se zobrazí popis k parcele „Definiční bod parcely“.  
Kliknutím na žlutý text „Podrobněji“ se opět otevře okno „Parcela – detail“.



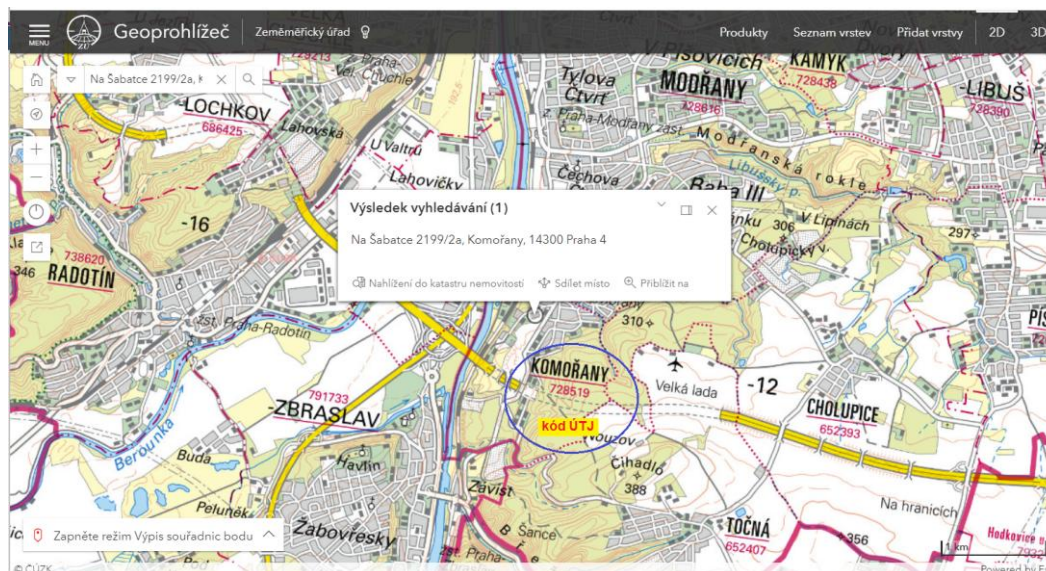
## Postup ověření správného kódu ÚTJ

Ověření správného výběru **kódu územně technické jednotky ÚTJ** lze provést na webové adrese <https://ags.cuzk.cz/geoprohlizec/>

Ilustrativní náhled se zadanou adresou:



**Číselník ÚTJ** (územně technické jednotky) s propojením na okresy a kraje naleznete zde: <https://www.chmi.cz/kvalita-ovzdusi/emise-a-zdroje-znecistovani-ovzdusi/souhrnna-provozni-evidence-stacionarnich-zdroju/ispop-hlaseni-kontrola> pod názvem „T02 Příloha: Číselník ÚTJ“.



V levém horním rohu se kliká na měřítko (zpravidla znak zmenšení) až do doby zobrazení kódů ÚTJ na mapě. V případě provozovny ČHMÚ je kód a název ÚTJ dle obrázku 728519 Komořany.

**Kódy ÚTJ mají červenou barvou. Upozorňujeme, že zobrazení na webu ČÚZK se může měnit.**

**Pokud byl u provozovny v předchozích letech evidován jiný kód ÚTJ, než se zobrazí v mapě, je nutné provést jeho opravu v Centrálním registru životního prostředí (CRŽP) <https://crzp.mzp.cz>, v záložce Provozovny OVZ, část Přehled provozoven OVZ.**

**Opravu je zapotřebí ULOŽIT, viz obrázek s panelem tlačítek na začátku tohoto dokumentu.**

Pokud se jedná o rozsáhlou provozovnu OVZ, která se nachází **na více ÚTJ**, zaškrtně se pole „**Areál se nachází na více ÚTJ**“:

ÚTJ: Lokalita provozovny (zadání výběrem parcely)
ÚTJ* 728519 - Komořany
Areál se nachází na více ÚTJ <input checked="" type="checkbox"/>

**Vložení ÚTJ do CRŽP** lze provést vepsáním části názvu ÚTJ nebo výběrem z nabídky rolovacího okna (viz kolečko níže).

ÚTJ: Lokalita provozovny (zadání výběrem parcely)
ÚTJ* Komoř
Areál se nachází na více ÚTJ <input type="checkbox"/>
KÚ (povinné, pokud není vyplněno adresní místo) Komořany
Typ parcely (povinné, pokud není vyplněno adresní místo) Komořany na Moravě
Kmenové číslo parcely (povinné, pokud není vyplněno adresní místo) Komořany u Mostu
Pořadové číslo parcely (povinné, pokud není vyplněno adresní místo)
Vzdálenost polohy provozovny od středu ÚTJ 0m

Vybraný záznam je nutné „**ULOŽIT**“.